Zeelst

Noord

Oerle

Veldhoven

Kadastrale Kaart van 1832

1000 METER

Gemeente Veldhoven sectie A
Meerveldhoven

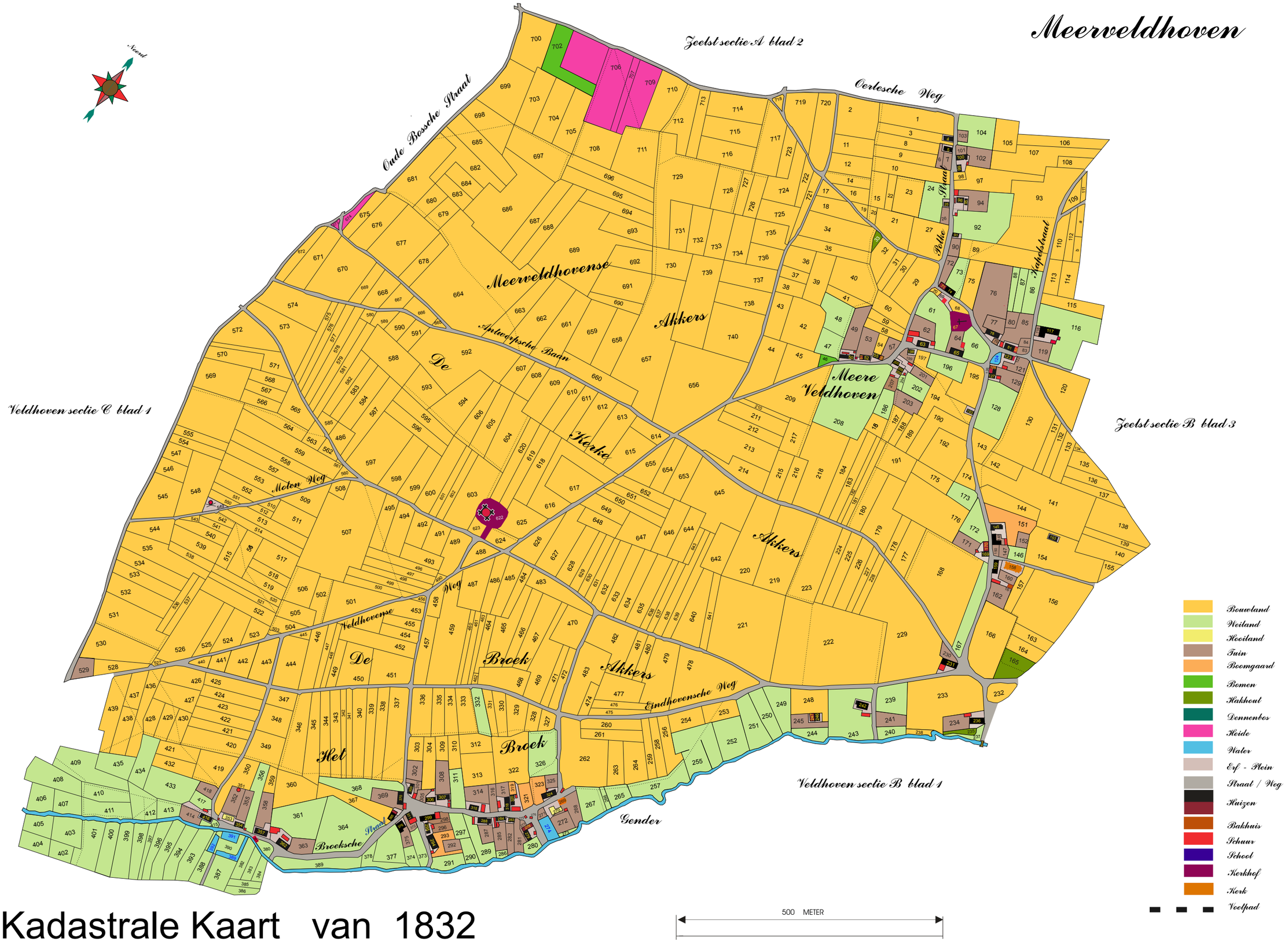

Kadastrale Kaart van 1832

Gemeente Veldhoven Sectie B blad 3

Heers

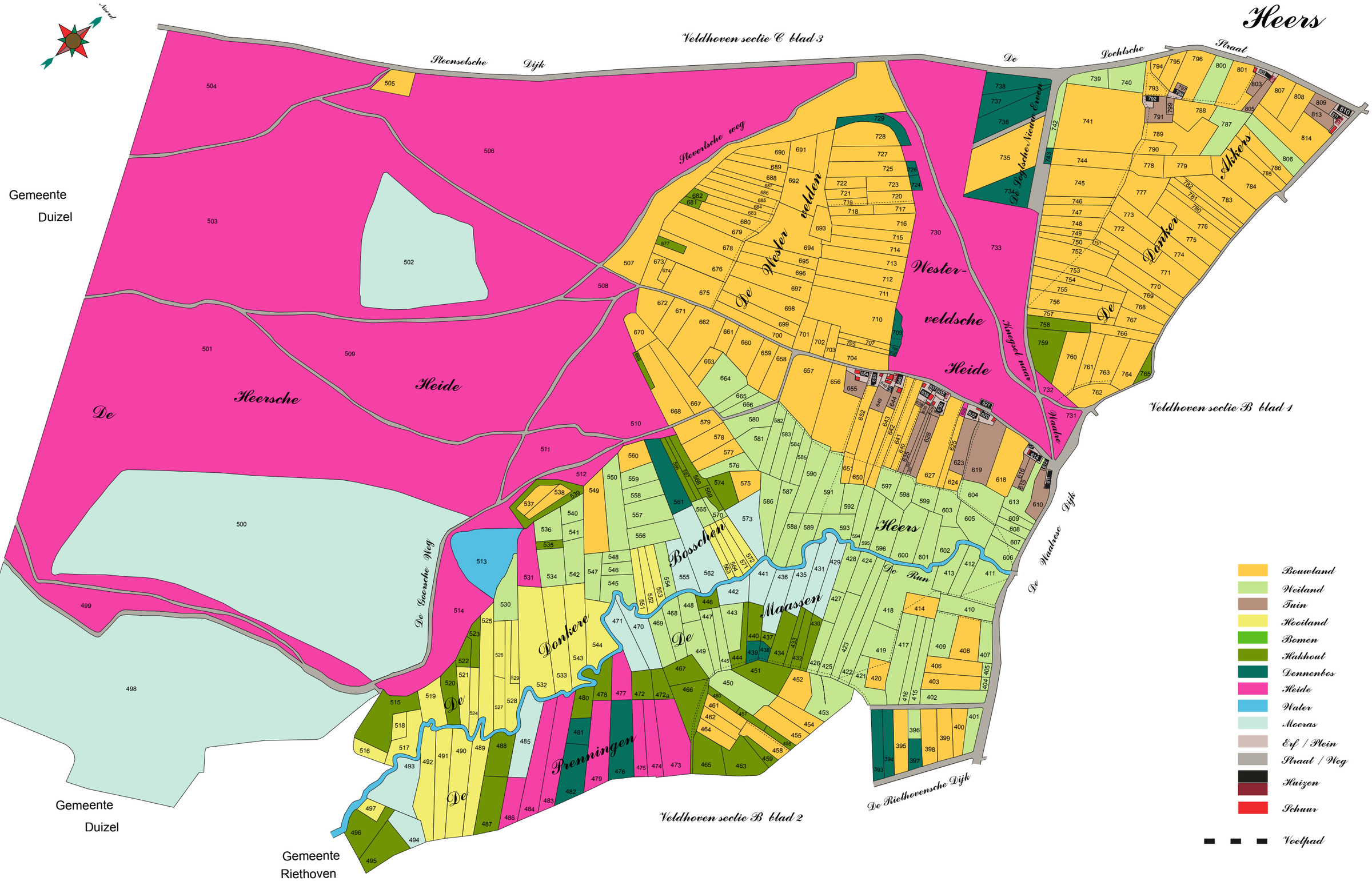

Kadastrale Kaart van 1832

Gemeente Veldhoven Sectie C blad 1
Het Dorp

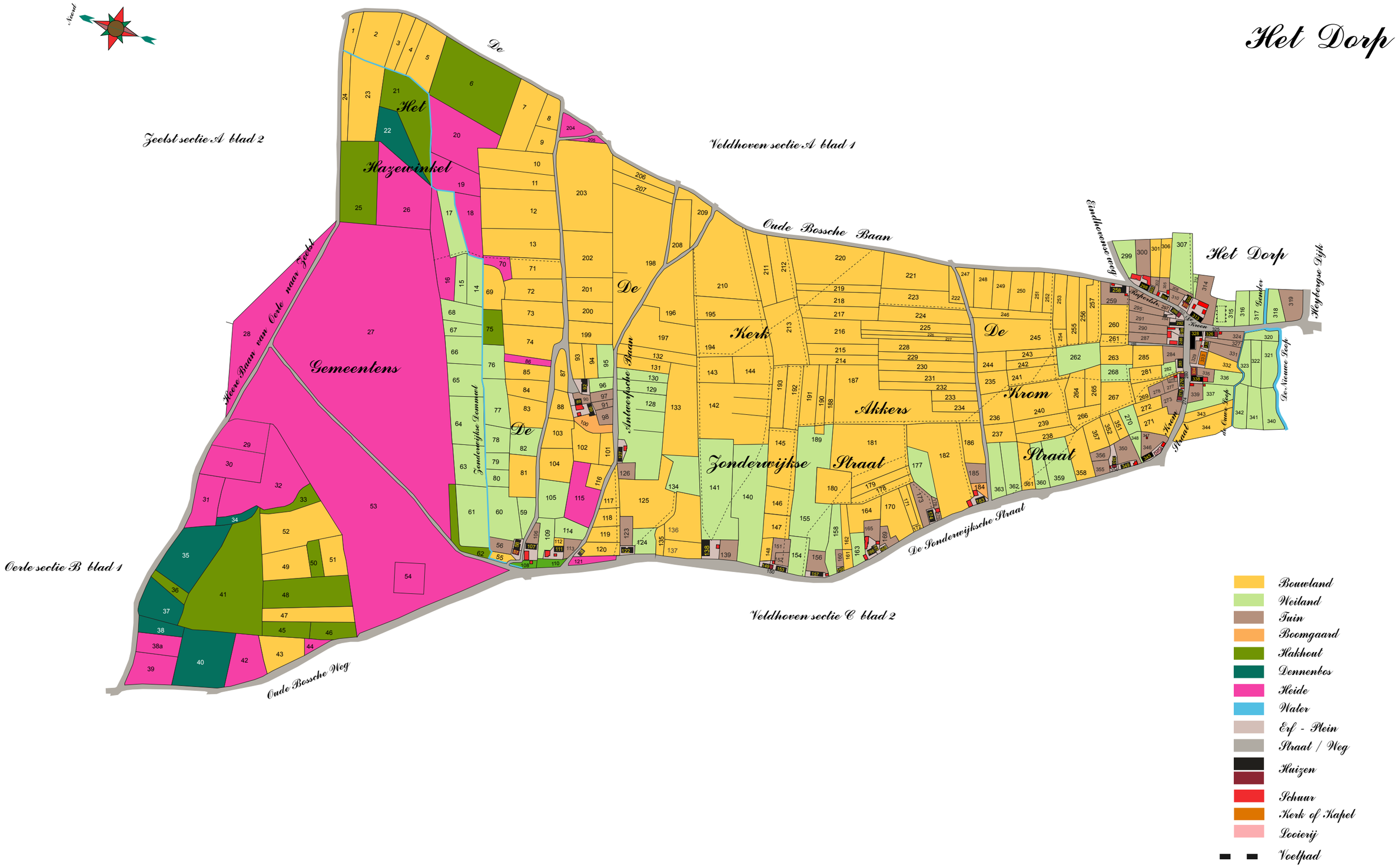

Kadastrale Kaart van 1832

Gemeente Veldhoven Sectie C blad 2

Het Dorp

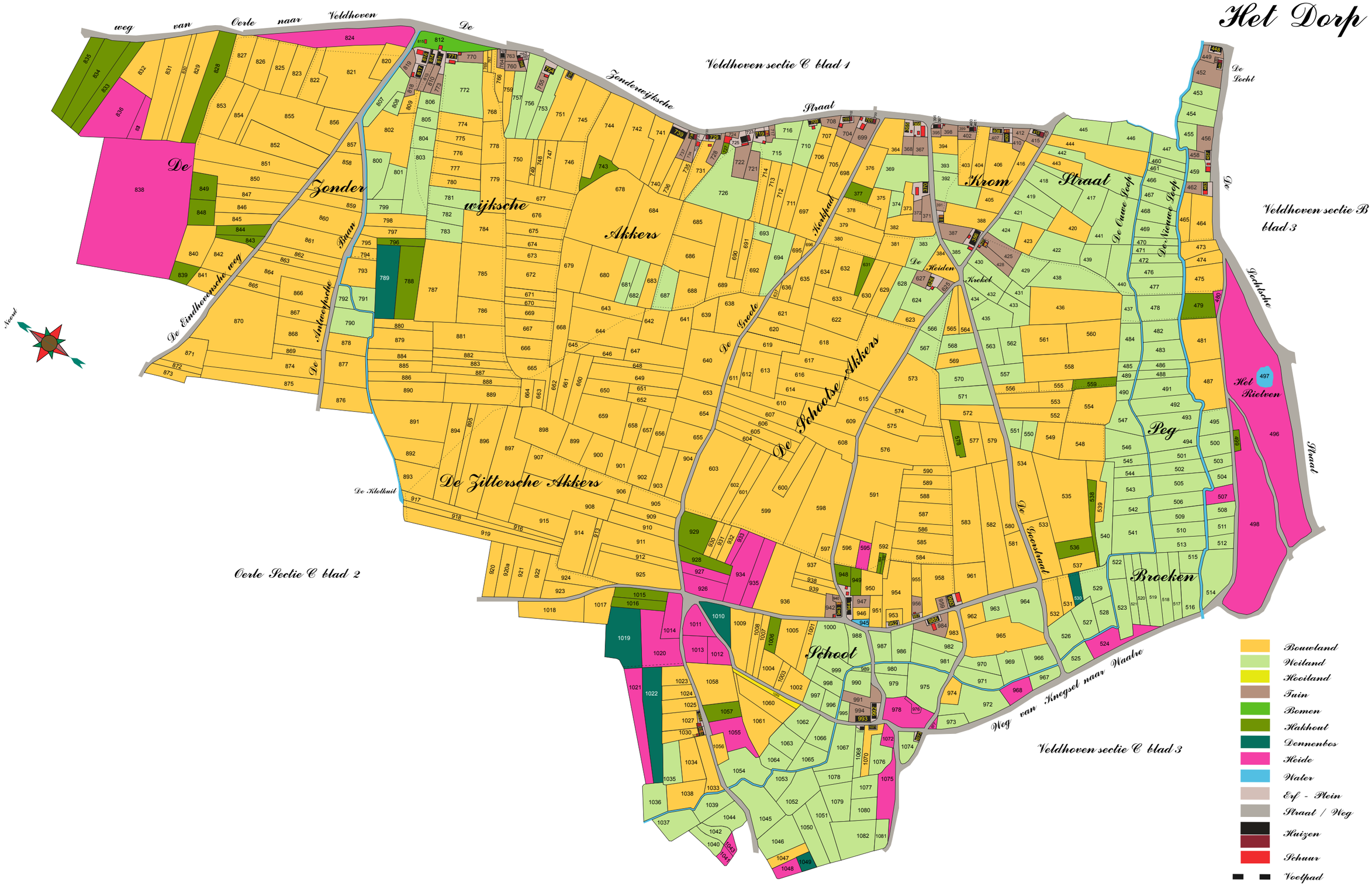

Kadastrale Kaart van 1832

Gemeente Oerle Sectie A blad 3

Habraken

Gemeente Vessem

Oerle sectie B blad 2

Oerle sectie A blad1

Oerle sectie A blad 2

Kadastrale Kaart van 1832

500 METER

Bouwland
Weiland
Tuin
Boomgaard
Bomen
Hakhout
Dennenbos
Heide
Water
Moeras
Erf - Plein
Straat / Weg
Huizen
Schuur
Kerk of Kapel
Voetpad

Gemeente Oerle Sectie B blad 2
Kerkoerle

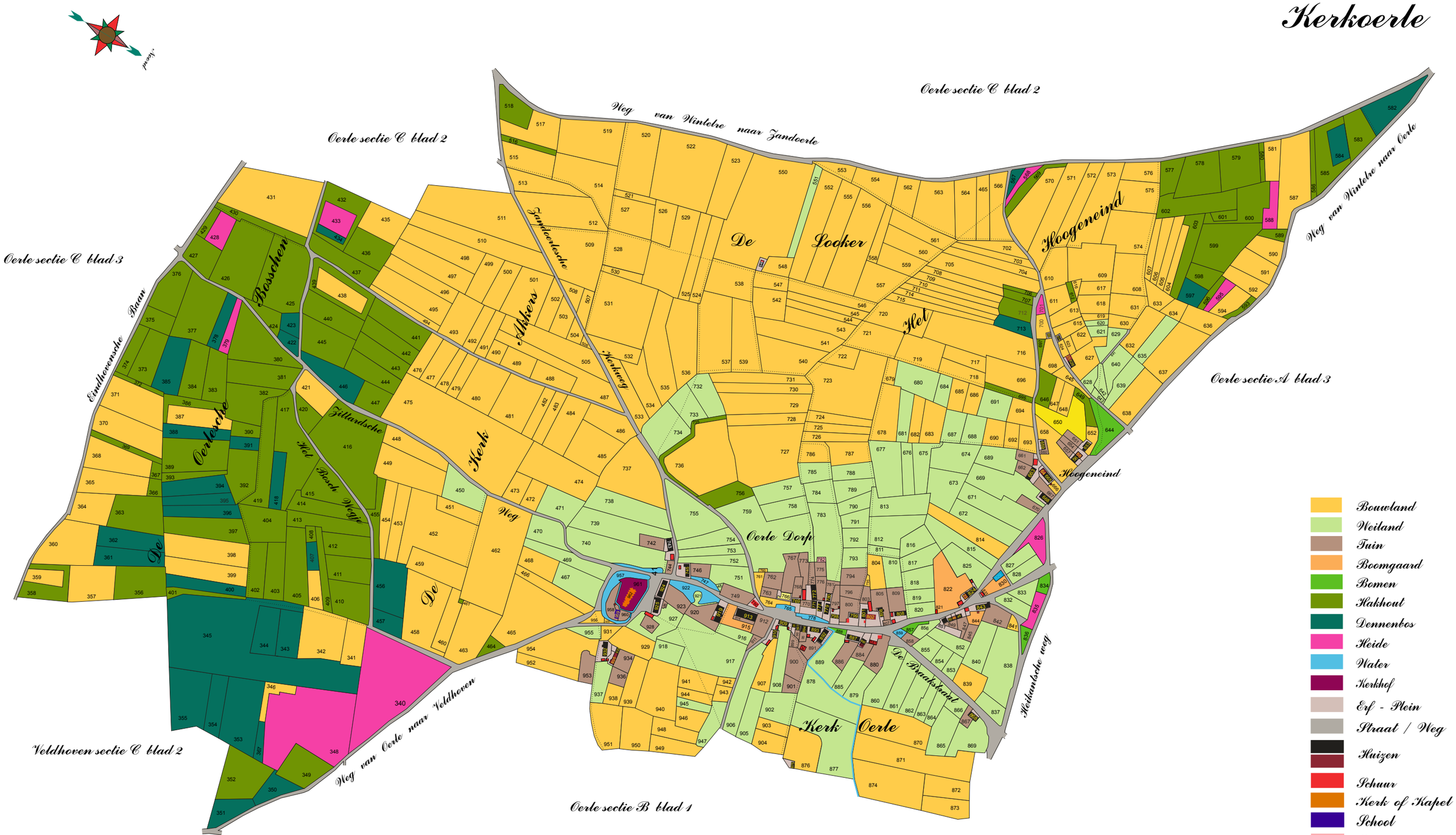

- Bouwland
- Weiland
- Tuin
- Boomgaard
- Bomen
- Hakhout
- Dennenbos
- Heide
- Water
- Kerkhof
- Erf - Plein
- Straat / Weg
- Huizen
- Schuur
- Kerk of Kapel
- School
- Looyerij
- Raadhuis
- Pastorie
- Voetpad

500 METER

Kadastrale Kaart van 1832

Gemeente Oerle Sectie C blad 2
Zandoerle

Oerle sectie C blad 1

Oerle sectie C blad 3

Oerle sectie B blad 2

Gemeente

Vessem

Noord

Beuwland
Weiland
Hooiland
Tuin
Boomgaard
Bomen
Hakhout
Dennenbos
Heide
Water
Erf - Stein
Straat / Weg
Huizen
Bakhuis
Schuur
School
Kerkhof
Kerk of Kapel
Voetpad

500 METER

Kadastrale Kaart van 1832

Gemeente Zeelst

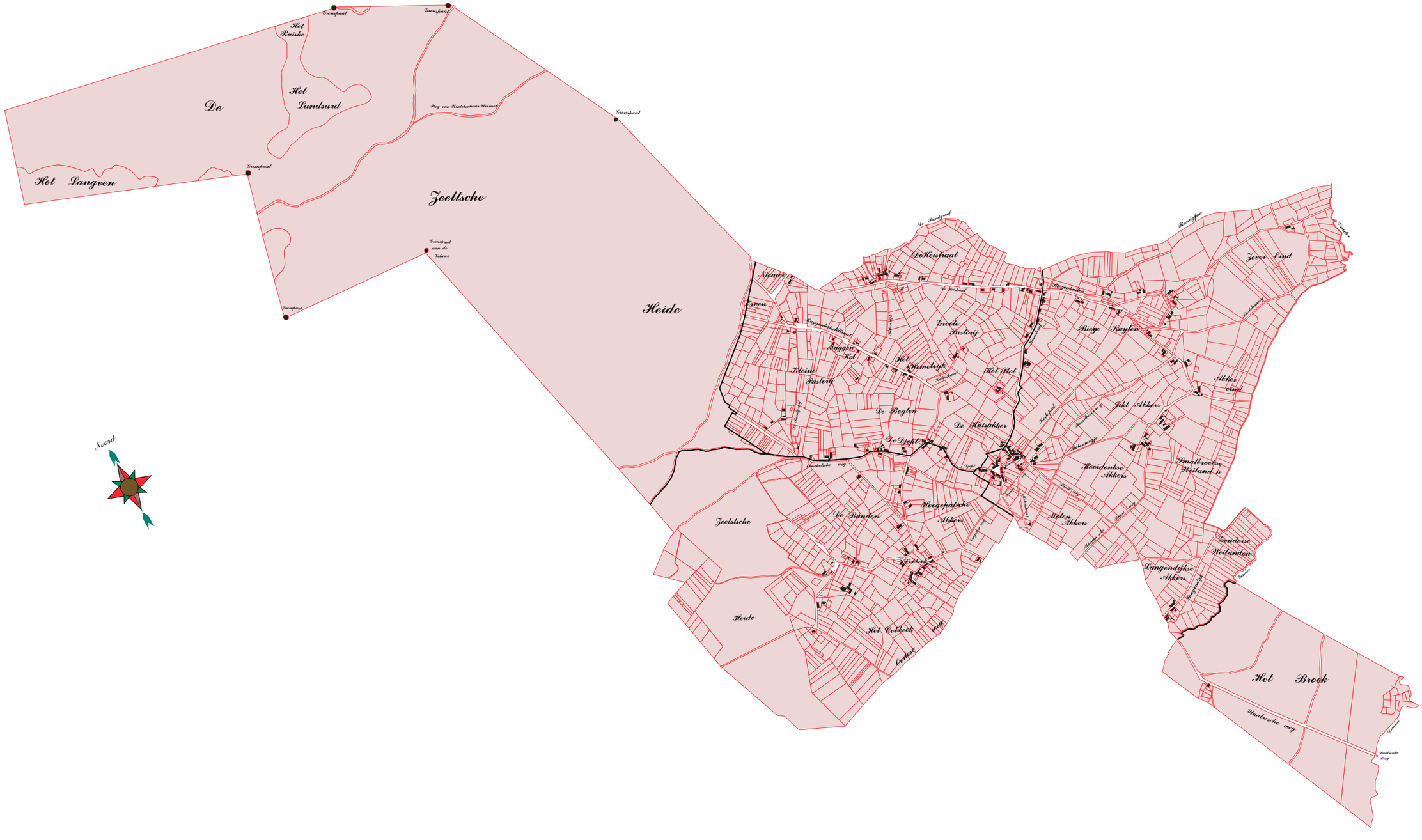

Kadastrale Kaart van 1832

Gemeente Zeelst Sectie A blad 2

Cobbeek

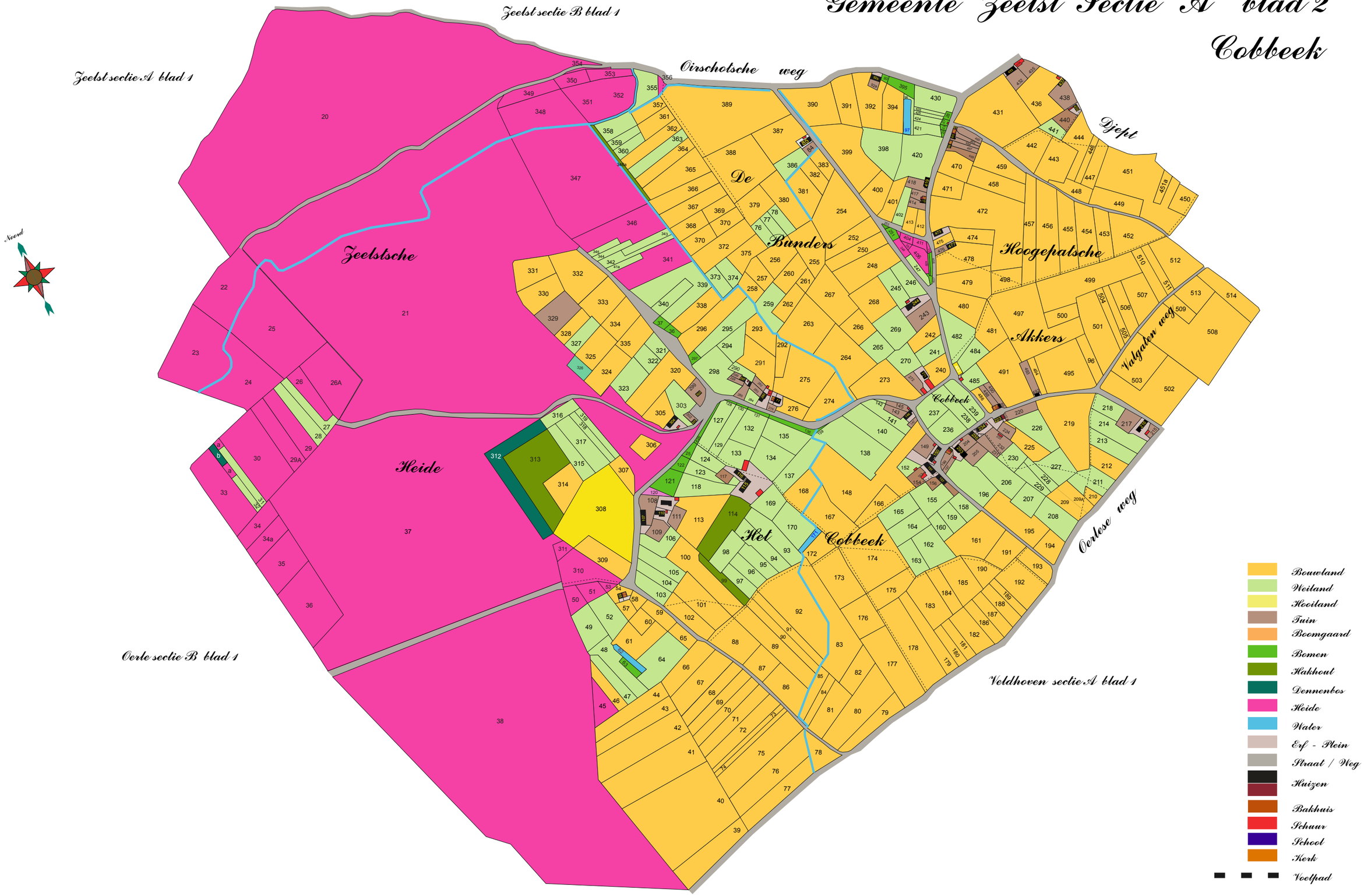

Kadastrale Kaart van 1832

Gemeente Zeelst Sectie B blad 1

De Pastorijen

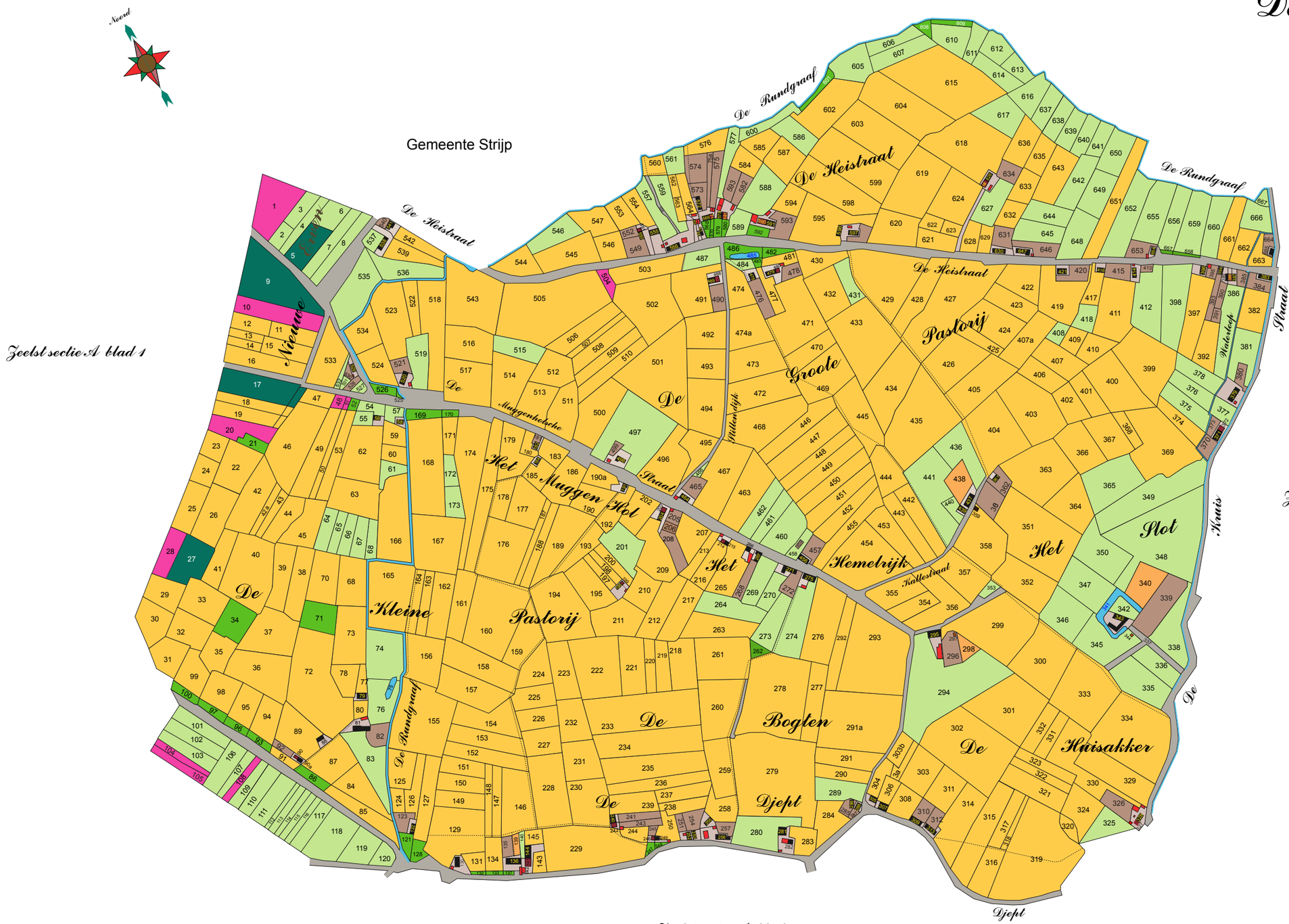

Bouwland
Weiland
Hooiland
Tuin
Boomgaard
Bomen
Hakhout
Dennenbos
Heide
Water
Erf - Plein
Straat / Weg
Huizen
Bakhuis
Schuur
School
Kerk
Voetpad

Kadastrale Kaart van 1832

500 METER

Gemeente Zeelst Sectie B (bl 2 en 3)
Het Dorp

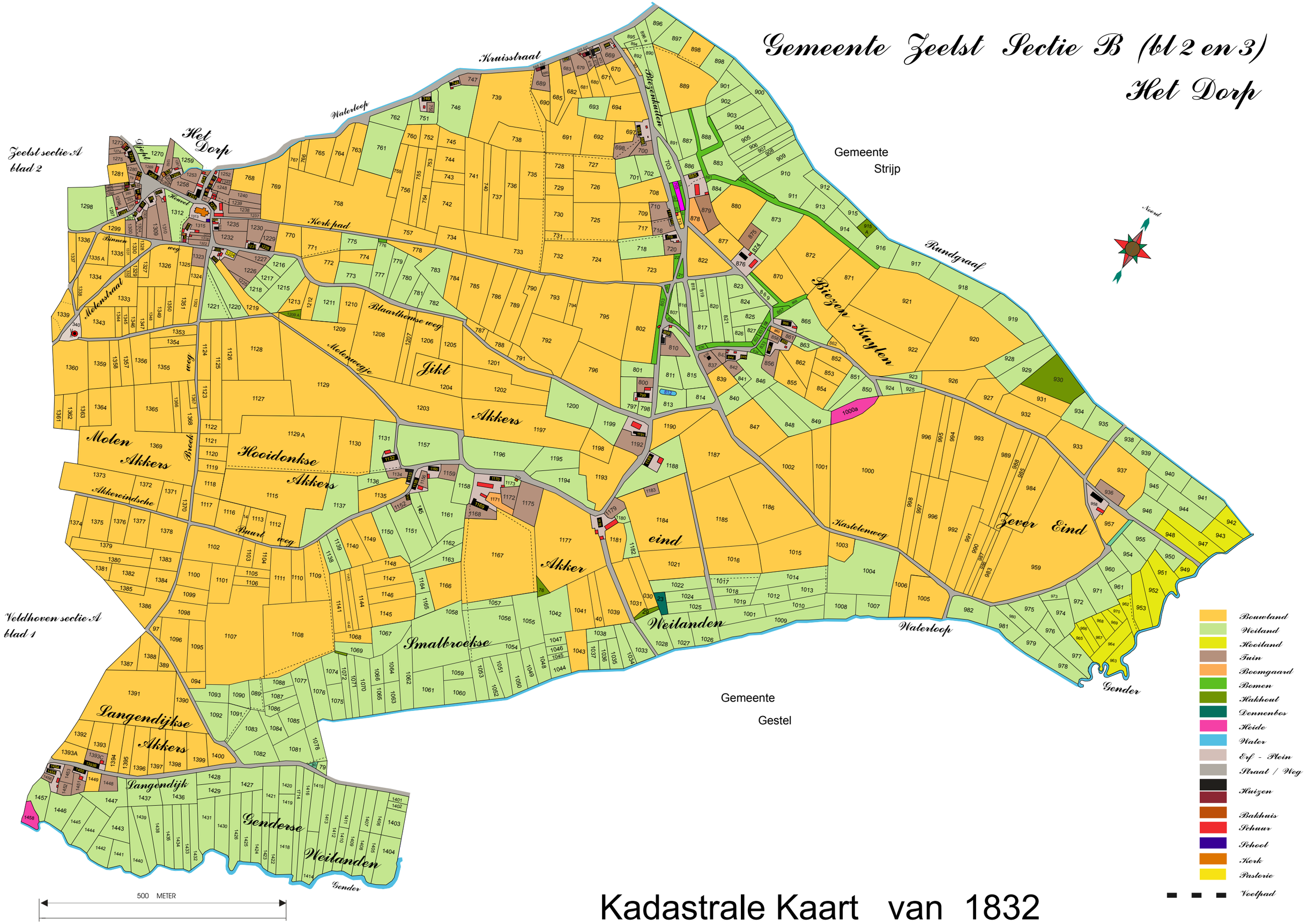

Kadastrale Kaart van 1832